

**Kilométrage :** 28km - **Durée :** 3h00.

**Dénivelé moyen :** 400 m

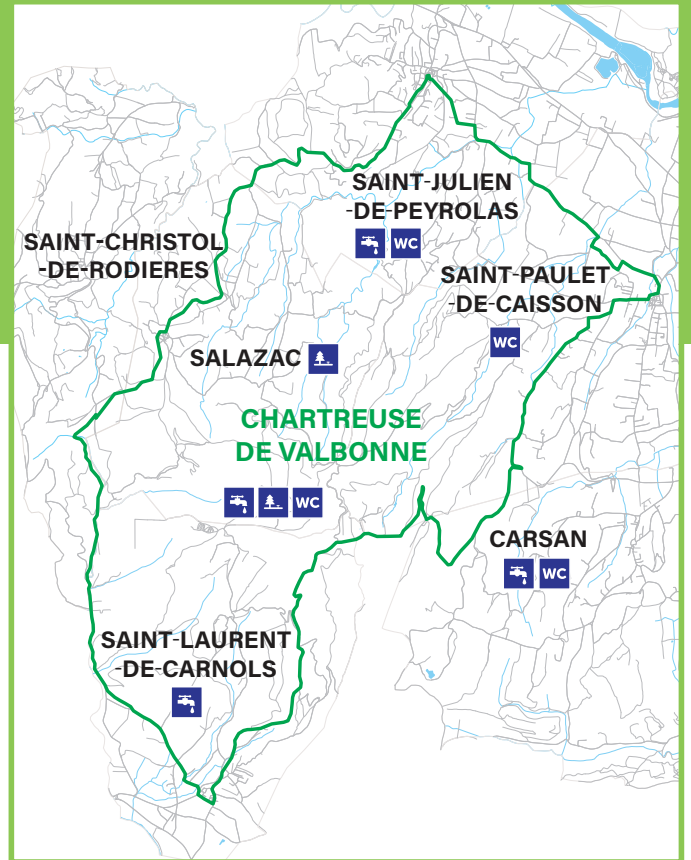
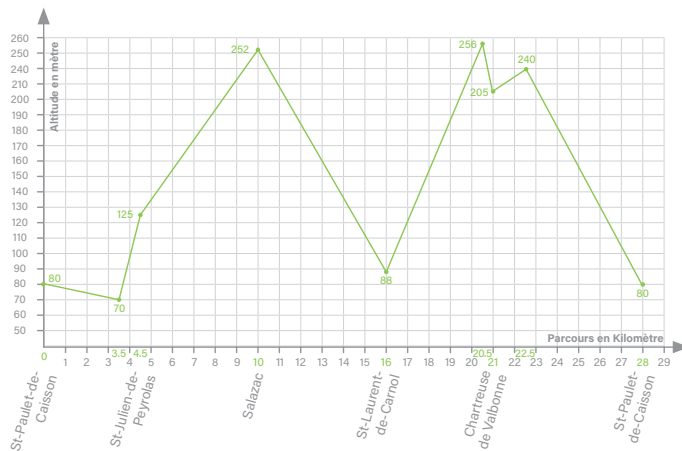
**Niveau :** moyen, vallonné.

**Adapté pour :** famille avec une pratique approfondie du vélo, sur route partagée RD et chemins communaux.

**Temps conseillé :** une journée.

**Communes traversées :** St-Paulet-de-Caisson, St-Julien-de-Peyrolas, Salazac, St-Laurent-de-Carnols.

### COURBE DE DÉNIVELÉ



1. Direction St-Julien-de-Peyrolas par un petit chemin communal, passage à gauche de la cave coopérative.
2. Après la Chapelle, à droite puis à gauche pour reprendre le chemin de campagne jusqu'au croisement avec la RD343. Suivre la RD sur 800m, après le pont prendre à gauche direction St-Julien-de-Peyrolas. Halte conseillée
3. Direction Salazac, par la RD141 qui monte à droite du lavoir. Fin de l'ascension, arrivée au village, halte conseillée.
4. Sortir du village et aborder la descente à travers les bois de la Vallée de la Cèze en direction St-Laurent-de-Carnols. A la fin de cette descente, prendre un petit chemin goudronné sur la gauche 1km après avoir traversé un pont dans un virage. Poursuivre tout droit jusqu'au rond-point et prendre à gauche

pour rejoindre le centre du village. Halte conseillée

5. Direction la Chartreuse de Valbonne juste derrière l'église reprendre la RD23 pour une ascension de moyenne difficulté. Au bout de cette ascension, prendre à gauche pour arriver sur le site de la Chartreuse de Valbonne. Halte conseillée.
6. Direction St-Paulet-de-Caisson par l'autre accès de la Chartreuse où une légère montée ramène sur la D23. Direction Pont-St-Esprit. Après la descente de plusieurs kilomètres, prendre à gauche le chemin de Gavanon, juste après la sortie du virage bordé d'un mur en pierre.
7. Finir la balade en sous-bois et rejoindre le village de St-Paulet-de-Caisson. Sur la RD343, prendre sur votre droite pour rejoindre le centre du village.

### BOUCLE CHARTREUSE DE VALBONNE

◦ ST-PAULET-DE-CAISSON ◦ ST-JULIEN-DE-PEYROLAS  
◦ SALAZAC ◦ ST-LAURENT-DE-CARNOLS

🕒 3h

NIVEAU / LEVEL

VÉLO / BIKE

DISTANCE

BALISE / MARKED



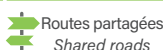
Moyen / Intermediate



VTC / Type bike



28 km



Routes partagées  
Shared roads

**LES + DU PARCOURS :** Chapelle Sainte-Agnès à St-Paulet-de-Caisson. Des panoramas exceptionnels depuis St-Julien-de-Peyrolas et Salazac - Village médiéval de Salazac - La Chartreuse de Valbonne classée monument historique.

**À proximité :** Aiguèze, Plus Beau Village de France - Lieux de baignade

**FEATURES OH THIS RIDE :** Sainte-Agnès Chapel in St-Paulet-de-Caisson - Exceptional panoramic views from St-Julien-de-Peyrolas and Salazac - Medieval village of Salazac - The "Chartreuse de Valbonne" classified historic monument.

**Nearby :** Aiguèze most beautiful village of France - Bathing sites